



Raport o stanie Miasta Białegostoku za 2022 rok

CZERWIEC 2023

Ludność

- 292 600 mieszkańców
- 2 873 os./km² – gęstość zaludnienia
- 1 185 zawartych małżeństw
- 2 693 urodzenia
- 2 948 zgonów
- -0,87 na 1 tys. ludności – przyrost naturalny
- 29 406 wydanych dowodów osobistych



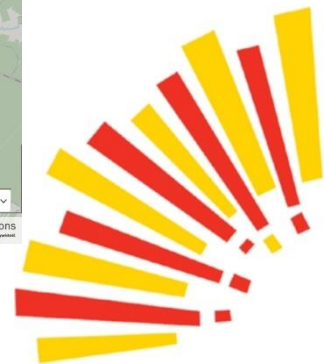
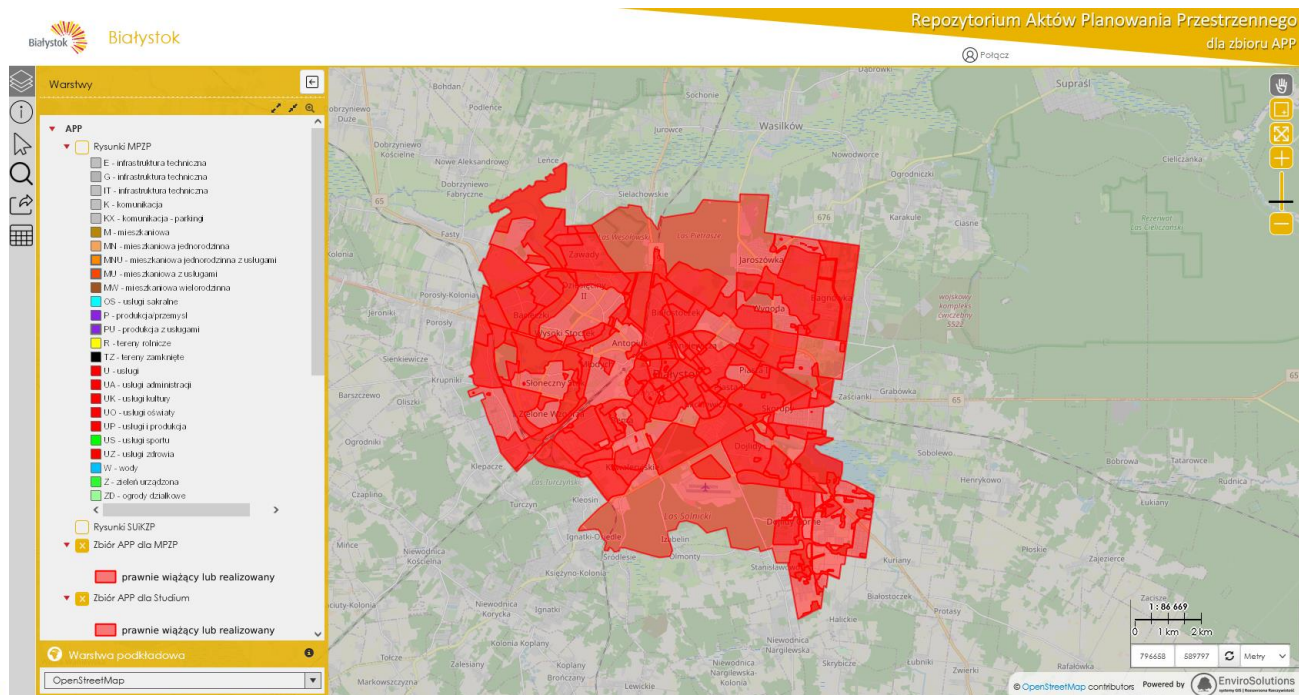
Zagospodarowanie przestrzenne

- Plany zagospodarowania przestrzennego na koniec 2022 r. pokrywały niemal 5,68 tys. ha, około **55,59% powierzchni Białegostoku**.
- Uchwalono 10 m. p. z. p. i 1 zmianę planu
- Wydano **232 decyzje o warunkach zabudowy** i **76 decyzji o ustaleniu lokalizacji inwestycji celu publicznego**.



Repozytorium Aktów Planowania Przestrzennego

- Serwis umożliwia dostęp do jednolitej, wiarygodnej, kompletnej oraz aktualnej informacji o planowanym zagospodarowaniu przestrzennym w trybie on-line.
- Usługa świadczona przez firmę EnviroSolutions uruchomiona została w kwietniu 2022 r. i służy do prezentacji danych przestrzennych dla aktów planowania przestrzennego.



Program ochrony środowiska na lata 2021-2024 z perspektywą na lata 2025-2028

- Przyjęty uchwałą Nr LIV/767/22 Rady Miasta Białystok z dnia 23 maja 2022 r.
- Zawiera cele i kierunki polityki w zakresie ochrony środowiska i określa wynikające z nich działania.
- Obejmuje m.in. następujące **obszary**: ochrona klimatu i jakości powietrza, gospodarka wodno-ściekowa, gospodarka odpadami, zasoby przyrodnicze, edukacja ekologiczna.



Ochrona środowiska - wybrane działania

- W 2022 roku opracowano **strategiczną mapę hałasu**, w której dokonano oceny stanu akustycznego środowiska.
- Na bieżąco monitorowano **stan jakości powietrza** (stacje pomiarowe, smogobus, dron).
- Udzielono **16 dotacji** w ramach Programu Ograniczania Niskiej Emisji na **wymianę ogrzewania** opartego na paliwie stałym na gazowe lub pompę ciepła oraz montaż kolektorów słonecznych.
- Udzielono **38 dotacji** na usuwanie i unieszkodliwianie wyrobów/ odpadów zawierających **azbest**.



Budowa parku kieszonkowego przy ul. Gen. Wł. Andersa



- Nowe ciągi piesze oraz pieszo-rowerowe, placyki rekreacyjne.
- Elementy małej architektury: ławki parkowe, kosze na śmieci, stojaki rowerowe, huśtawki, stół piknikowy, pergola miejska oraz oświetlenie.
- Ogród deszczowy o powierzchni 315 m².
- Drzewa i krzewy, rośliny bylinowe, wodne, bagienne, odporne na suszę oraz pnącza.

Koszt: **627 580,00 zł**



Budowa botanicznego parku kieszonkowego na Nowym Mieście (ul. Transportowa)



- Powierzchnia 0,3851 ha.
- Motylarnia w formie bylinowych rabat z odpowiednio dobranymi roślinami, drewnianymi domkami dla motyli oraz domkami dla trzmieli.
- Żywa architektura w formie altany oraz płotków wykonanych z pędów różnych gatunków wierzby.
- Łąki kwietne, grupowe nasadzenia z krzewów liściastych, zioła.
- Plac zabaw, ławki dla osób starszych z wysokim siedziskiem i poręczami, a także stojaki rowerowe i pojemniki na śmieci, oświetlenie.



Gospodarka komunalna

Sieć wodociągowa – 1 057,3 km

Wzrost r/r o 0,5 km

Sieć kanalizacyjna – 609,1 km

Wzrost r/r o 1,9 km

Sieć kanalizacji deszczowej – 559,0 km

Wzrost r/r o 13,0 km



Gospodarka odpadami

Rodzaje odpadów	2022 (w tonach)
Odpady odebrane z nieruchomości, w tym:	102 284,42
Zmieszane odpady komunalne	55 694,84
Odpady segregowane	46 589,58
Odpady zebrane w PSZOK	15 470,45
RAZEM	117 754,87



45,5 % odebranych odpadów stanowiły odpady ze zbiórki **selektywnej**.



Elektromobilność

- Na terenie Miasta znajduje się **12 ogólnodostępnych stacji ładowania** pojazdów elektrycznych.
- W 2022 wydano **38 decyzji lokalizacyjnych** pod budowę stacji ładowania samochodów elektrycznych oraz **2 zgody lokalizacyjne** dotyczące dróg wewnętrznych.
- W wyniku przetargu na dzierżawę nieruchomości gruntowych podpisano umowy na lokalizację stacji ładowania samochodów elektrycznych przy ul. Wiejskiej i Wasilkowskiej.



Efektywność energetyczna

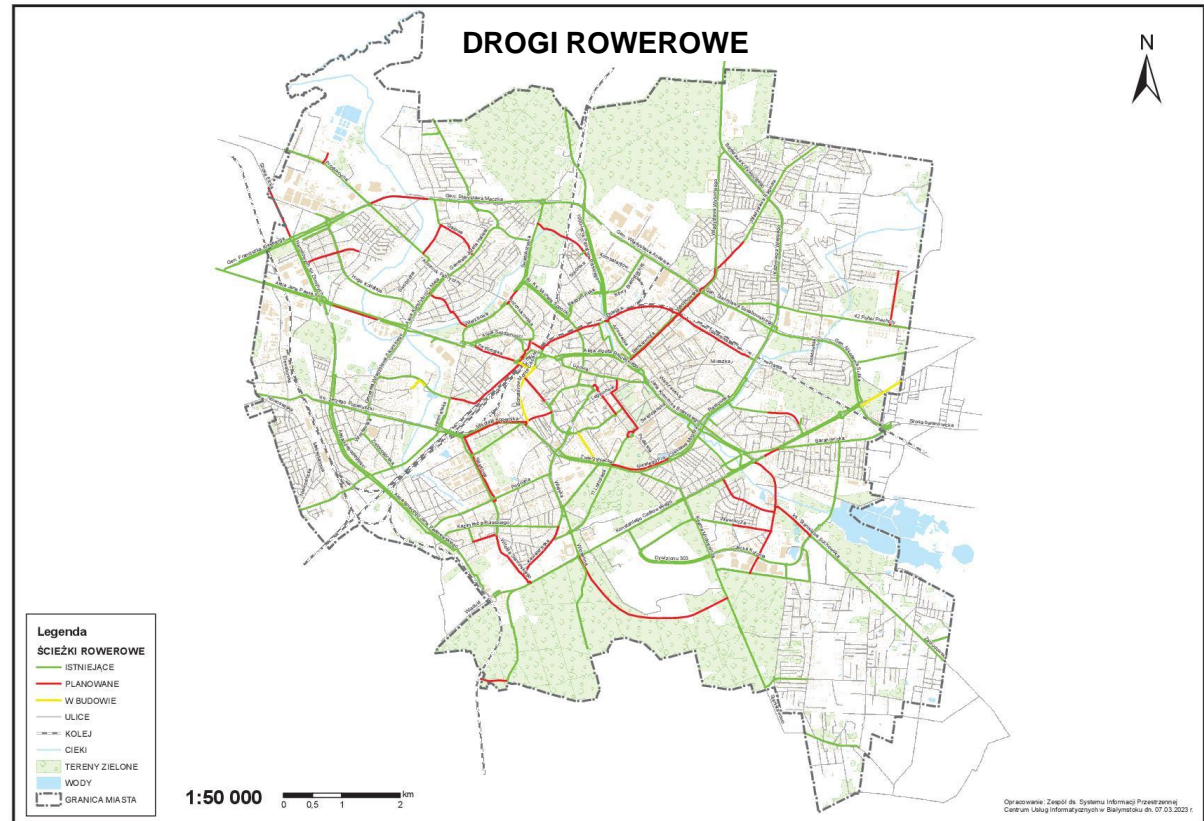
- W 2022 r. utworzono **Biuro Zarządzania Efektywnością Energetyczną** w celu realizacji działań zmierzających do poprawy efektywności energetycznej Miasta.
- W ramach działań w 2022 roku wykonano **9 instalacji fotowoltaicznych i zamontowano pompy ciepła**.
- Wprowadzono „**Zasady oszczędzania energii elektrycznej w obiektach zarządzanych przez Miasto Białystok**”.
- **Klaster energetyczny** będzie miał na celu równoważenie zapotrzebowania na energię poprzez działania związane z wytwarzaniem, dystrybucją oraz obrotem energią lub jej nośnikami.



Transport i łączność

Białostocka Komunikacja Rowerowa BiKeR

- **58** stacji
- **574** rowery
- Ponad **342 tys.** wypożyczeń



164,4 km dróg rowerowych
(wzrost od 2018 r. o 36 km)



Plan Zrównoważonej Mobilności Miejskiej Białostockiego Obszaru Funkcjonalnego do roku 2035

Cele:

1. integracja systemu publicznego transportu zbiorowego BOF,
2. zrównoważony rozwój w zakresie środków transportu,
3. poprawa jakości życia i poziomu bezpieczeństwa,
4. dbałość o środowisko i zdrowie mieszkańców.

W 2022 r. przeprowadzono **trzy etapy konsultacji społecznych**: wstępne, na etapie opracowywania dokumentu oraz opracowanego dokumentu wraz z oceną oddziaływania na środowisko.



Komunikacja miejska

Usługi przewozowe w Białymstoku i gminach ościennych

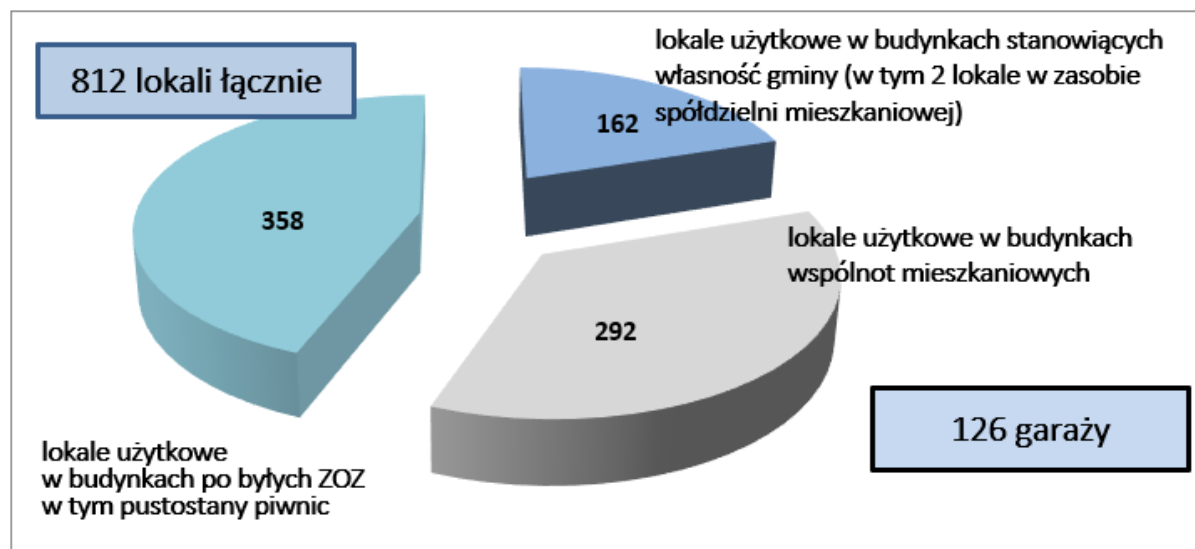
Długość tras komunikacji miejskiej ogółem	352 km
Długość bus-pasów	21,74 km
Liczba linii komunikacji miejskiej ogółem	45
Liczba pasażerów przewiezionych komunikacją miejską	64,6 mln
Liczba obsługiwanych gmin	7



Mieszkalnictwo

Zasoby mieszkaniowe Zarządu Mienia Komunalnego

Liczba mieszkań	3 916
Powierzchnia użytkowa mieszkań (w m ²)	163 350
Przeciętna powierzchnia użytkowa mieszkania (w m ²)	41,71



Gospodarka

40 421 podmiotów gospodarki narodowej w Białymstoku w rejestrze REGON

Podstawowe wyniki finansowe przedsiębiorstw	2022
Przychody ogółem (w tys. zł)	25 962 181
Koszty ogółem (w tys. zł)	24 204 593
Wyniki finansowe brutto (w tys. zł)	1 757 588
Wskaźnik rentowności obrotu netto (%)	5,8

Stopa bezrobocia rejestrowanego na koniec 2022 r. kształtowała się na poziomie **5,2%** (spadek w stosunku do roku poprzedniego o 0,9 p.p.)



Gospodarka

Podstrefa Białystok SSSE - powierzchnia 94,2779 ha

Stan na 31.12.2022	Powierzchnia sprzedanych terenów łącznie	Powierzchnia sprzedanych terenów w danym roku	Łączna liczba firm
	88,4600 ha	5,2429 ha	

Biuro Obsługi Inwestorów
Urzędu Miejskiego w 2022 r.
opracowało i przekazało
55 ofert inwestycyjnych
w związku z zainteresowaniem
inwestorów



Gospodarka

Białostocki Park Naukowo-Technologiczny

Liczba firm	67
Zajmowana powierzchnia [m ²]	6 290

Realizowane projekty:

- Platforma startowa dla nowych pomysłów - Hub of Talents 2
- Współpraca Miasta Białostok z UNICEF-em
- Micro-science – zobacz i dotknij
- Pilotażowy projekt dotyczący rozwoju współpracy w zakresie B+R między biznesem a uczelniami



Bezpieczeństwo publiczne

Straż Miejska w Białymstoku

- 13 545 podjętych interwencji
- 5 965 osób ukaranych grzywną w drodze mandatu karnego




Centrum Monitoringu Wizyjnego

- 250 kamer
- 5 572 kontrole
- 2 697 odnotowanych zdarzeń



Edukacja

Typ placówki samorządowej	Liczba placówek 2022/2023	Liczba osób 2022/2023
Żłobki	9	1 273
Przedszkola i oddziały przedszkolne	80	10 227
Szkoły podstawowe	40	22 088
Licea	16	9 802
Ogólnodostępne szkoły kształcące w zawodach	26	9 206



Galeria Sleńdzińskich w nowej siedzibie



30 kwietnia 2022 r. otwarto wystawę stałą w budynku Galerii przy **Rynku Kościuszki 4**, przeniesioną z obiektu przy ul. Waryńskiego 24A. Kolekcja prezentowana w Galerii jedynym takim zbiorem dzieł Sleńdzińskich w Polsce: to najważniejsze dzieła Ludomira Sleńdzińskiego oraz prace jego ojca i dziadka (malowane portrety, pejzaże Wilna, obrazy wieloboczne czy rzeźby w drewnie o malarskiej polichromii). Ekspozycję uzupełniają instrumenty muzyczne Julitty Sleńdzińskiej.



Psi park przy ul. Włókienniczej



- 1200 m² trawiastej powierzchni.
- Miejsce do treningów psich pupili – park wyposażono w tunel, slalom, równoważnię/pochylnię, mostek i drążek z regulacją.
- Zamontowano ławki, poidła dla psów, stojaki na rowery i kosze na śmieci.

Koszt ok. 284 tys. zł.




Turystyka

Baza noclegowa w Białymstoku

Obiekty	28
w tym hotele	18
Miejsca noclegowe	2 641
Korzystający z noclegów	240 413
w tym turyści zagraniczni	62 930
Udzielone noclegi	392 749
w tym turystom zagranicznym	85 007



Wzrost r/r liczby udzielonych noclegów – **34,2%**



Urząd Miejski w Białymstoku

- **57 423** zarejestrowanych **połączeń Infolinii** Urzędu Miejskiego.
- **3 549** zgłoszeń przyjętych przez **Miejską Platformę „CiTTy”**.
- **2 930 osób** skorzystało z „**otwartych sobót**” w Departamencie Obsługi Mieszkańców.
- **12 punktów** **nieodpłatnej pomocy prawnej**, z usług których skorzystało **4 387 osób**.



Zapisy na bezpłatne usługi



2022

OTWARTA SOBOTA

w Departamencie Obsługi Mieszkańców
i Urzędzie Stanu Cywilnego
przy ulicy J. K. Branickiego 3/5 w Białymstoku

2 lipca
6 sierpnia
3 września
1 października
5 listopada
3 grudnia



ZAPRASZAMY:
w godz. 8.00 – 14.00

www.bialystok.pl



Pomoc Ukrainie

Od pierwszych dni ataku Rosji na Ukrainę Białystok pomagał obywatelom Ukrainy walczącym o niepodległość ojczyzny i uchodźcom, reprezentując postawę solidarności z narodem ukraińskim, otwartość i gotowość do szeroko rozumianej pomocy.

Miasto Białystok na pomoc Ukraińcom przeznaczyło **31,5 mln zł**, w tym 30 mln zł z Funduszu Pomocy, 1,2 mln zł z budżetu Miasta i 233 tys. zł z darowizn (dane za 2022 rok).

Pomoc Miasta w ciągu roku od wybuchu konfliktu zbrojnego to:

- 100 ton darów w transportach do Ukrainy,
- 35 transportów humanitarnych z pomocą rzeczową,
- 300 wolontariuszy zaangażowanych w systematyczną pomoc,
- 69 dni pracy punktu zbiórki darów dla Ukrainy i uchodźców,
- 41 białostockich przedsiębiorców wspierających Miasto w akcjach pomocowych,
- 65 organizacji pozarządowych współpracujących z Miastem przy udzielaniu pomocy,
- blisko 25 mln zł pozyskanych z UNICEF-u na wsparcie uchodźców,
- ponad 19 tys. uchodźców biorących udział w spotkaniach w CAS.



Rada Gospodarcza przy Prezydencie Miasta Białegostoku na lata 2019-2023



W związku z inicjatywą członków Rady Gospodarczej, w 2022 r. do decydentów w województwie zostały przekazane **dwa stanowiska Rady** w sprawie:

1. Lotniska Krywlany i jego wpływu na rozwój Białegostoku i regionu;
2. Budowy drogi ekspresowej na odcinku Białystok – Augustów – Raczki w obecnym przebiegu DK nr 8.

W 2022 roku odbyły się **2** posiedzenia Rady.

Liczba członków Rady na dzień 31.12.2022 r. – **60**



Białostocka Rada Działalności Pożytku Publicznego

II kadencji na lata 2022-2025

Do zadań Rady należy m.in.:

1. opiniowanie m.in. projektów strategii rozwoju i projektów uchwał dotyczących sfery zadań publicznych oraz współpracy z organizacjami pozarządowymi,
2. wyrażanie opinii w sprawach dotyczących funkcjonowania organizacji pozarządowych i realizacji zadań publicznych, w tym standardów ich realizacji,
3. udzielanie pomocy w przypadku sporów między organami administracji publicznej a organizacjami pozarządowymi.

W 2022 roku Rada obradowała podczas **11 spotkań.**



Białostoccy seniorzy w 2022 roku

10 posiedzeń Białostockiej Rady Seniorów.

112 osób podpisało deklarację uczestnictwa w Klubie „Senior+”.

Wydano **75 zaświadczeń** o przynależności do programu „Karta Aktywnego Seniora”.

Kontynuowano wsparcie w formie konsultacji i drobnych napraw technicznych w ramach zadania „**Złota Rączka**”.



Komunikacja społeczna

- **X edycja Budżetu Obywatelskiego** to 12 mln zł, o których przeznaczeniu zdecydowali w głosowaniu mieszkańcy Białegostoku. Do realizacji wybrano 20 projektów – 9 ogólnomiejskich i 11 osiedlowych.
- Przeprowadzono **56 konsultacji społecznych** z mieszkańcami i organizacjami pozarządowymi, w tym konsultacje dotyczące planów zagospodarowania przestrzennego.

- Facebook **Miasto Białystok**
- Portal miejski **www.bialystok.pl**
- Biuletyn Informacji Publicznej



Strategia Rozwoju Miasta Białegostoku do 2030 roku


przyjęta uchwałą Nr XLVI/666/21 z dnia 20.12.2021 r.

Misja:

Białystok - miasto z przyszłością, bazujące na silnej gospodarce, opartej na idei zrównoważonego i inteligentnego rozwoju, z czystą i przyjazną przestrzenią publiczną, oferujące atrakcyjne miejsca pracy, rozwijające się w sposób harmonijny dzięki współdziałaniu wszystkich mieszkańców i partnerskiej współpracy z otoczeniem.

STRATEGIA
ROZWOJU

MIASTA
BIAŁEGOSTOKU
DO 2030 ROKU

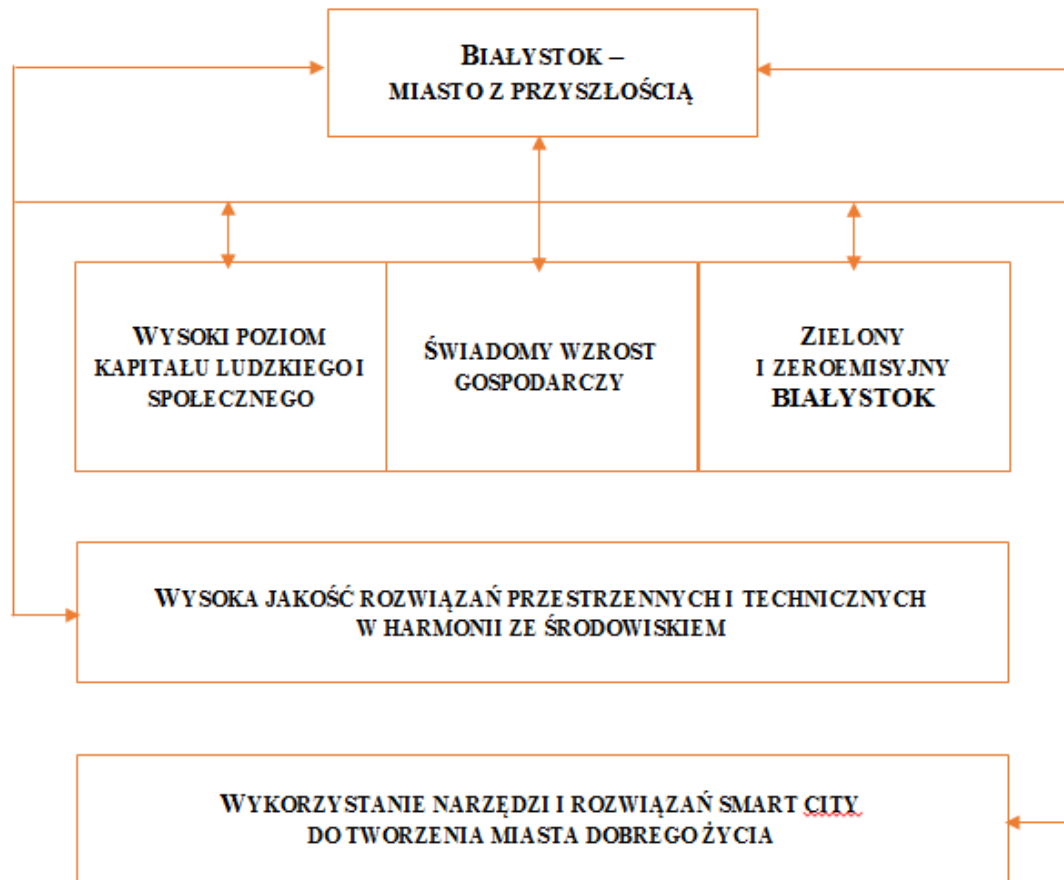


Strategia Rozwoju Miasta Białegostoku do 2030 roku

Działania skupiają się w **sześciu obszarach tematycznych**:

- rozwój gospodarczy,
- kapitał ludzki i społeczny,
- środowisko,
- zagospodarowanie przestrzenne,
- smart city,
- powiązania funkcjonalne.

Raport zawiera monitoring Strategii w formie odniesień do realizacji jej kierunków działań.



Nagrody i wyróżnienia Miasta Białystok

Według ogólnopolskiego rankingu opracowanego przez Polską Akademię Nauk „**Gmina dobra do życia**”, Białystok jest **najatrakcyjniejszym miastem do życia w województwie podlaskim**. Autorzy raportu zbadali jakość życia w każdej z 2 477 gmin w Polsce.



Nagrody i wyróżnienia Miasta Białystok

Podwójny sukces Białegostoku w konkursie **Innowacyjny Samorząd 2022**. W kategorii dużych miast – powyżej 200 tys. mieszkańców Miasto zajęło **III miejsce za realizację projektu „Platforma startowa dla nowych pomysłów – Hub of Talents 2”** oraz zdobyło **wyróżnienie za Epi-Centrum Nauki**. Konkurs jest organizowany przez Serwis Samorządowy PAP.



Nagrody i wyróżnienia Miasta Białystok

W dziesiątej, jubileuszowej edycji rankingu **Perły Samorządu** organizowanym przez Dziennik Gazeta Prawna Miasto Białystok znalazło się wśród **dziesięciu najlepszych miast, w kategorii powyżej 100 tysięcy mieszkańców**. Prezydent Białegostoku otrzymał nagrodę w kategorii **najlepszy władarz dużego miasta**.



Nagrody i wyróżnienia Miasta Białystok

Działalność Muzeum Pamięci Sybiru została nagrodzona Podlaską Marką w kategorii Społeczeństwo w 18. edycji plebiscytu organizowanego przez Urząd Marszałkowski Województwa Podlaskiego. O tytuł Podlaskiej Marki 2021 walczyło 30 inicjatyw, produktów i wydarzeń regionalnych.



Dziękuję za uwagę

Prezydent Miasta Białegostoku

prezydent@um.bialystok.pl

www.bialystok.pl

<https://www.facebook.com/bialystokUM/>

<https://twitter.com/wbialystok>

